

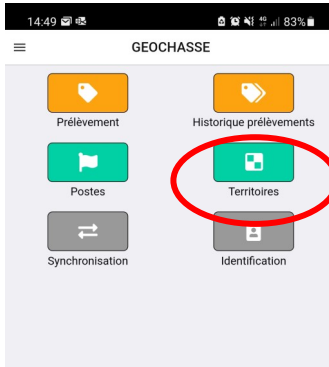
**Télécharger l'application gratuite
"géoChasse de geoxys"
sur appstore ou playstore**



Les chasseurs peuvent donc saisir sur le terrain les prélèvements, même sans réseau ainsi que leur jours de chasse en battue. L'interface avec l'Espace Adhérent à la Fédération des Chasseurs de Haute-Marne permet de centraliser au quotidien les informations ainsi saisies.

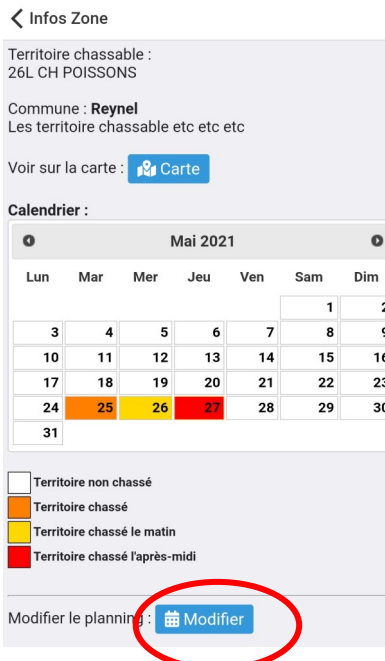
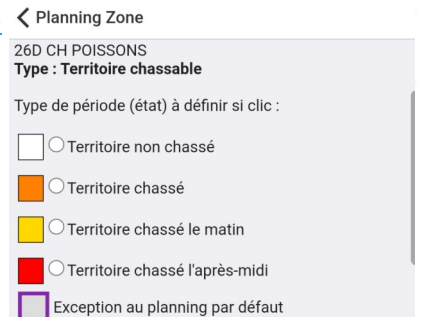
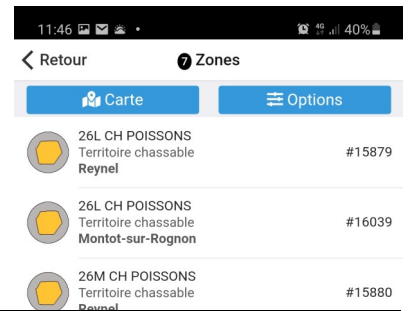
Vous vous connectez sur Géochasse avec vos identifiants et mot de passe que vous utilisez déjà pour l'Espace Adhérent de la Fédération.

Vous saisissez vos jours de battues grand gibier en quelques clics



Cliquez sur « territoire » et vous visualisez la liste de vos découpages par massifs-commune

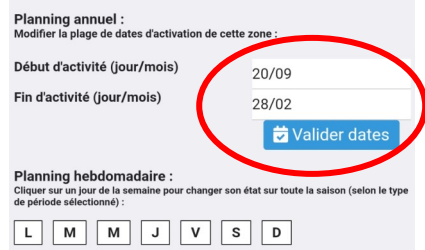
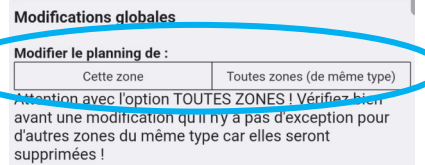
Cliquez sur un découpage massif pour indiquer vos jours de battues grand gibier (si [vous avez plusieurs « découpages »](#) [chassés en même temps](#) vous pourrez [choisir ensuite de modifier le planning pour cette zone](#) ou [toutes zones](#)).



Pour indiquer un jour chassé, cliquez sur « modifier » puis vous pouvez :

- **saisir jour par jour** en cliquant sur territoire chassé (c'est-à-dire toute la journée) ou le matin ou l'après midi

- **saisir des jours récurrents** en cliquant sur « ouvrir » et choisir tous les samedis du 28/09/21 au 28/02/22



Une application pour vous faciliter la saisie
n'hésitez plus c'est gratuit !

Toutes les informations sur

<https://www.geochasse.fr/>

Vous flashez le "sigle" sur le bracelet

Vous vous connectez sur GéoChasse avec vos identifiants et mot de passe que vous utilisez déjà pour l'Espace Adhérent de la Fédération.



En fin de battue, **vous scannez le(s) bracelet(s), vous saisissez les informations demandées** (poids, sexe...) et cliquez sur 'Terminer'

Vous pouvez le faire même si vous n'avez pas de réseau.

Une fois rentré chez vous que votre téléphone capte de nouveau du réseau, vous n'avez qu'à rouvrir l'application et cliquer sur synchronisation.

Dès le lendemain matin votre Espace Adhérent est à jour.

ATTENTION

Si vous avez plusieurs territoires, vous devez vous déconnecter à chaque fois et vous connectez pour chaque matricule.

**Télécharger l'application gratuite
"géoChasse de geoxys"
sur appstore ou playstore**

